

Sistem Informasi Geografis Potensi Wilayah Kabupaten Banyuasin Berbasis Web

Rastuti¹, Leon Andretti Abdillah², Eka Puji Agustini³
^{1,2,3} Program Studi Sistem Informasi, Fakultas Ilmu Komputer, Universitas Bina Darma
Palembang, Indonesia
¹rastuti_15@yahoo.co.id, ²leon.abdillah@yahoo.com

Abstract. Development of information technology in the field of spatial data processing has helped many digital mapping. In the present study, the authors will empower geographic information systems (GIS) for geographic data processing potential Banyuasin district. The potential of the region are agriculture, farming, and industry. The method used to develop the GIS is the waterfall approach models. After conducting a series of activities starting from the analysis, requirements, system design, coding, testing, then obtained an information systems that can provide information about the geographical spread of the potential of web-based Banyuasin district with the help of ArcGIS. This system was built by using the waterfall model. The result is a GIS that provide location information potential of the region.

Keywords: GIS, Web GIS, ArcGIS, Region potential.

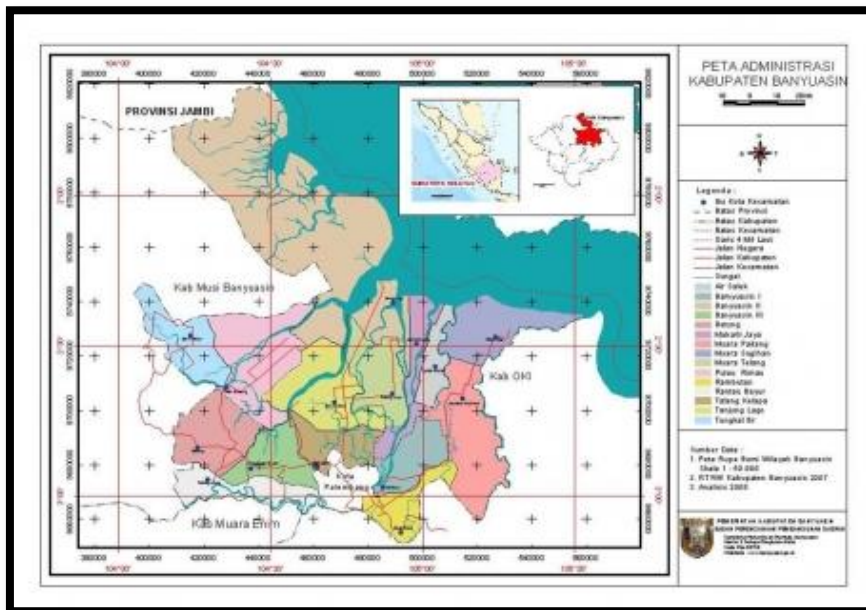
1 Pendahuluan

Teknologi informasi (TI) merupakan bagian terpenting dari kebutuhan dalam memberikan suatu informasi yang dibutuhkan oleh pengguna baik untuk menyimpan, mengelola dan menganalisis serta memanggil data. Agar data yang dibutuhkan tersebut menjadi lebih efektif dan efisien, salah satunya pemanfaatan dalam sistem informasi geografis (SIG). Dengan memanfaatkan SIG akan memberikan kemudahan kepada para pengguna atau para pengambil keputusan untuk menentukan kebijaksanaan yang akan diambil [1]. SIG adalah suatu sistem berbasis komputer untuk menangkap, menyimpan, mengecek, mengintegrasikan, memanipulasi, dan men-*display* data dengan peta digital [2]. SIG sudah digunakan secara luas untuk mengakses informasi tentang suatu lokasi [3]. Keputusan yang diambil khususnya yang berkaitan dengan aspek keruangan/spasial [4]. Pada penelitian ini, penulis akan memanfaatkan teknologi SIG untuk data lokasi potensi wilayah.

Potensi wilayah Kabupaten Banyuasin akan berkembang baik, bila pertumbuhan potensi seperti pertanian, perindustrian dan perkebunan dikelola dengan baik, sehingga akan memberikan kontribusi pendapatan ekonomi yang semakin meningkat. Untuk dapat mengetahui informasi perbandingan wilayah administrasi Kabupaten Banyuasin diperlukan suatu SIG dalam penyebaran potensi yang dapat direalisasikan melalui teknologi sistem informasi geografis berbasis *web*. Tujuan dari penelitian ini adalah membuat SIG kepada pengguna yang terdiri dari kecamatan, perusahaan dan

instansi-intansi terkait yang memerlukan informasi tentang letak potensi wilayah di bidang pertanian, perkebunan dan perindustrian yang ada di Kabupaten Banyuasin.

Dalam penelitian ini penulis akan memetakan potensi wilayah pada Kabupaten Banyuasin Sumatera Selatan yang bergerak pada bidang pertanian, perindustrian dan perkebunan. Kabupaten Banyuasin terbagi atas 19 (sembilan belas) kecamatan [5]. Peta administrasi Kabupaten Banyuasin [6] dapat dilihat pada gambar 1. Setiap kecamatan tersebut memiliki potensi alam yang melimpah yang sebaiknya disajikan dalam bentuk sistem informasi geografis berbasis *web*.

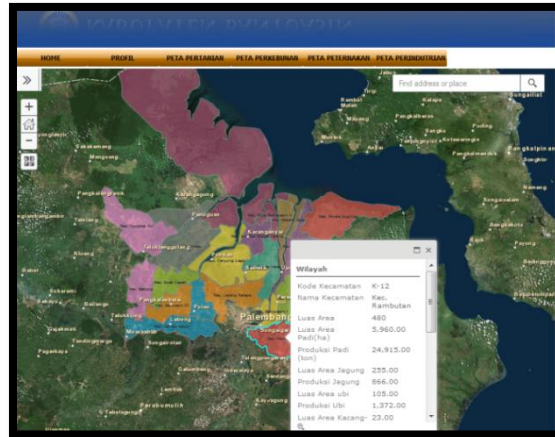


Gambar 1. Peta Administrasi Kabupaten Banyuasin

Sejumlah penelitian telah penulis kaji untuk pengembangan SIG ini, antara lain: 1) Sistem informasi geografis lokasi perumahan berbasis android [3], dan 2) Aplikasi Sistem Informasi Geografis dalam Pemetaan Batas Administrasi, Tanah, Geologi, Penggunaan Lahan, Lereng, Daerah Istimewa Yogyakarta dan DAS di Jawa Tengah Menggunakan Software ArcView GIS [7].

2 Metode Penelitian

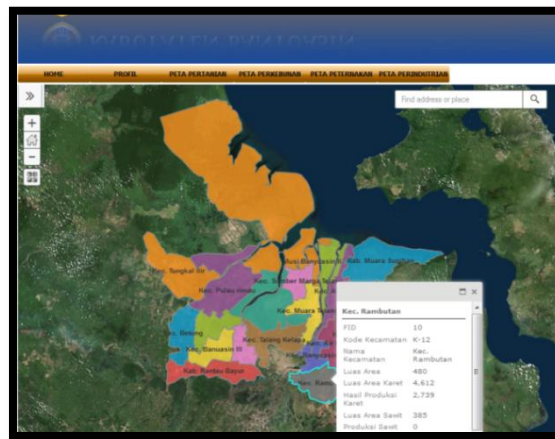
Data yang digunakan pada penelitian ini didapat dengan: 1) proses wawancara yang dilakukan dengan pihak BAPPEDA Banyuasin untuk mendapatkan gambaran kebutuhan pengguna terhadap sistem yang akan dibangun, dan 2) studi literatur berupa penelusuran jurnal ilmiah dan dokumentasi yang ada.



Gambar 3. WebGIS Peta Pertanian

3.2 Halaman WebGIS Perkebunan

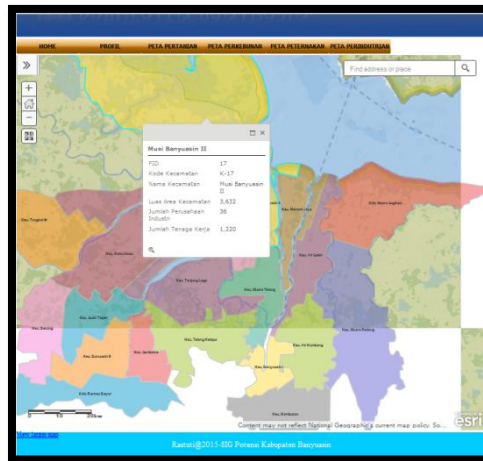
Halaman ini menggambarkan informasi mengenai informasi perkebunan jika kita mengklik wilayah kecamatan maka akan menampilkan informasi detail mengenai perkebunan yang ada di wilayah tersebut (gambar 4).



Gambar 4. WebGIS Peta Perkebunan

3.3 Halaman WebGIS Perindustrian

Halaman ini menggambarkan informasi mengenai informasi industri jika kita mengklik wilayah kecamatan maka akan menampilkan informasi detail mengenai industri yang ada di wilayah tersebut (gambar 5).



Gambar 5. WebGIS Peta Perindustrian

4 Kesimpulan

Berdasarkan analisis, perancangan dan pengembangan sistem, serta ujicoba, maka dapat disimpulkan:

1. SIG ini memudahkan pengguna untuk mengetahui informasi potensi dibidang pertanian, perkebunan dan perindustrian di Kabupaten Banyuwangi.
2. Memberikan kemudahan kepada petugas dalam mengatur pengolahan data potensi wilayah di Kabupaten Banyuwangi.
3. Manfaat dalam pengolahan data potensinya agar lebih memudahkan pengembangan wilayah Kabupaten Banyuwangi.
4. Untuk pengembangan selanjutnya, SIG ini dapat dikembangkan dengan dilengkapi oleh fasilitas penyimpanan hasil pencarian ke format PDF [9] sebagai standar dokumen global.

Daftar Pustaka

1. D. Darmawan, *Teknologi pembelajaran*. Bandung: Remaja Rosdakarya, 2011.
2. E. Turban, *Decision Support System dan Intelligent System*. Yogyakarta: Andi Offset, 2005.

3. L. Novitasari, *et al.*, "Geographic information systems of android-based residential locations," in *4th International Conference on Information Technology and Engineering Application 2015 (ICIBA2015)*, Bina Darma University, Palembang, 2015.
4. E. Prahasta, "Konsep-konsep Dasar Sistem Informasi Geografis," *Informatika, Bandung*, 2001.
5. BAPPEDA & PM Kabupaten Banyuasin, "Database Informasi Pembangunan Daerah Tahun 2012," ed. Pangkalan Balai: Badan Perencanaan Pembangunan Daerah & Penanaman Modal Kabupaten Banyuasi, 2012.
6. BAPPEDA & PM Kabupaten Banyuasin, "Peta Administrasi," ed. Pangkalan Balai: Badan Perencanaan Pembangunan Daerah & Penanaman Modal Kabupaten Banyuasi, 2012.
7. E. Harseno and V. I. R. Tampubolon, "Aplikasi Sistem Informasi Geografis dalam Pemetaan Batas Administrasi, Tanah, Geologi, Penggunaan Lahan, Lereng, Daerah Istimewa Yogyakarta dan Daerah Aliran Sungai di Jawa Tengah Menggunakan Software ArcView GIS," *Majalah Ilmiah UKRIM*, vol. 1, 2007.
8. I. Sommerville, *Software engineering*, 9th ed. Boston, Massachusetts: Pearson Education, 2009.
9. L. A. Abdillah, "PDF articles metadata harvester," *Jurnal Komputer dan Informatika (JKI)*, vol. 10, pp. 1-7, April 2012.